


# TRANSFERT DE VOIES PRIVEES DANS LE DOMAINE PUBLIC COMMUNAL

## DOSSIER D'ENQUETE PUBLIQUE PORTANT TRANSFERT D'OFFICE DE VOIES PRIVEES DANS LE DOMAINE PUBLIC COMMUNAL



### 4 – PLANS PARCELLAIRES

ARTICLE R.318-10 DU CODE DE L'URBANISME

OCTOBRE 2025

N° AFFAIRE : 0C140 3310 C01

**SETIS**  
Groupe Degaud 

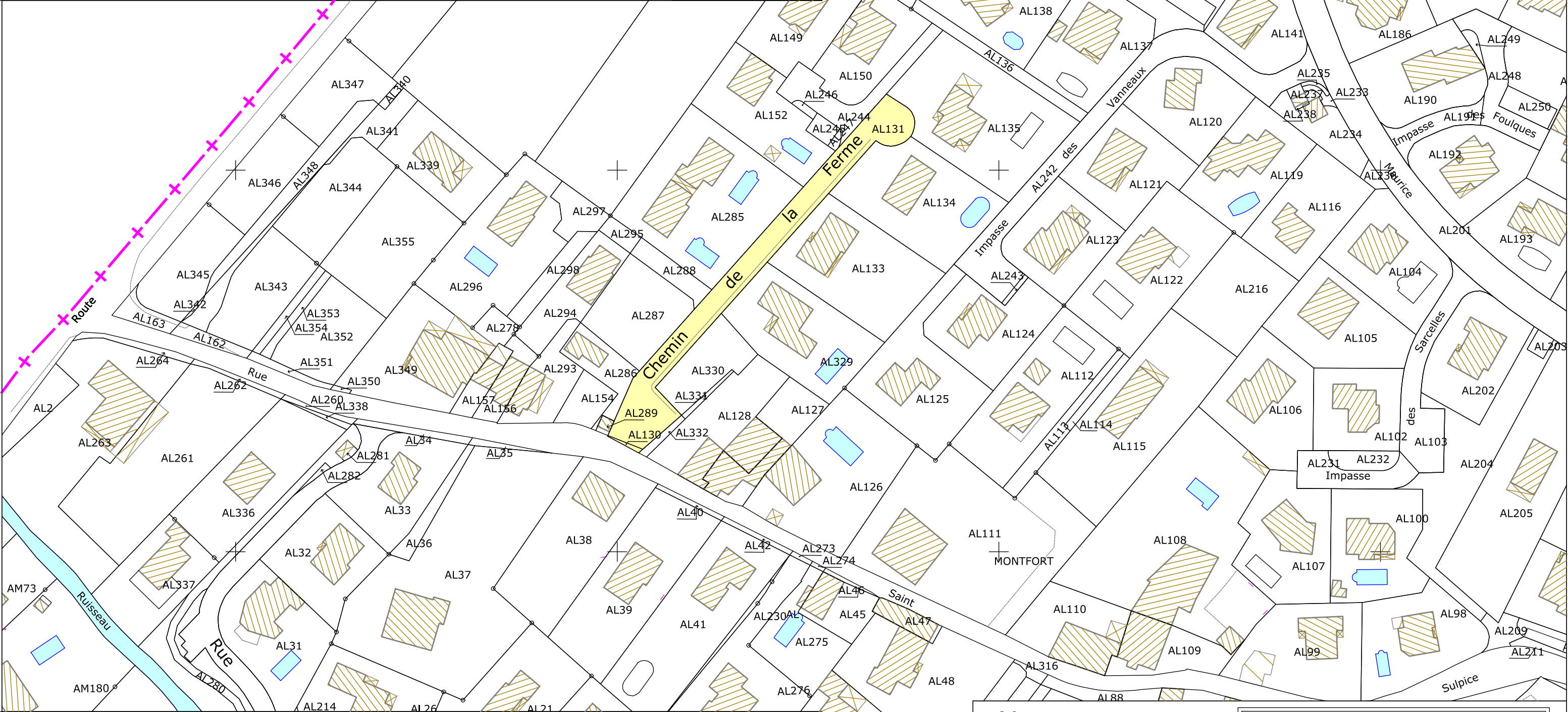
TRANSFERT DE VOIES PRIVEES  
DANS LE DOMAINE PUBLIC

Chemin de la Ferme

Plan parcellaire

20, rue Paul Helbronner  
38100 Grenoble  
Tél : 04 76 23 31 36  
contact@groupe-degaud.fr

PLANCHE 1



DATE	ORDRE	INDICE	NATURE DES TRAVAUX	DESSIN	RESPONSABLE
27/06/25	Ville de Crolles	A	Etat des lieux	MM	B.GILLET

Echelle : 1/1000

Numéro de dossier  
0C1403310C01

Réf fichier : 0C1403310C01-ca.dgn



Nota : Fond de plan cadastral brut, non appliqué sur plan topographique.

Limite de parcelle  
(Cadastré brut, limites non garanties)

AA69 Numéro cadastral

Limite de section

Limite de commune

Parcelles transférées au domaine public



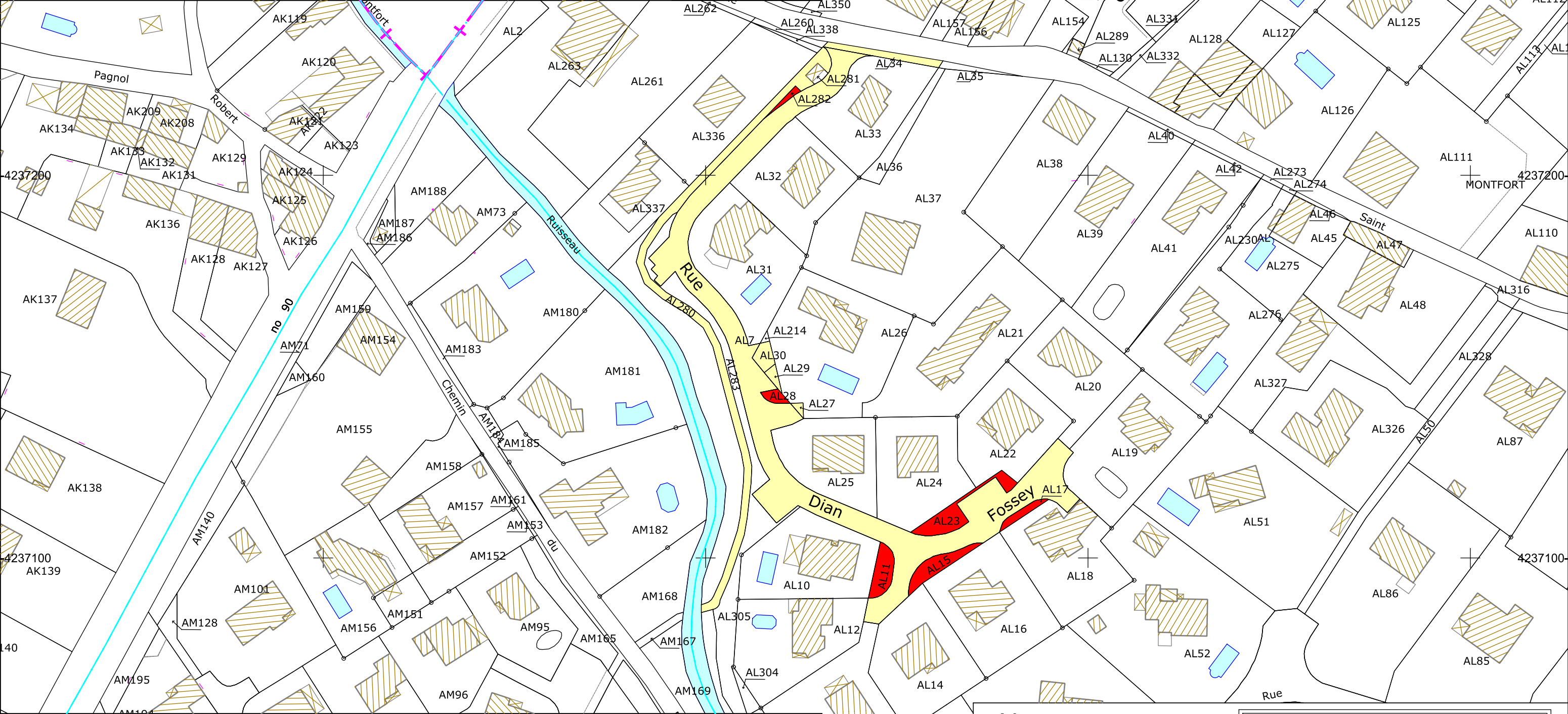
TRANSFERT DE VOIES PRIVEES  
DANS LE DOMAINE PUBLIC

Rue Dian Fossey

Plan parcellaire

20, rue Paul Helbronner  
38100 Grenoble  
Tél : 04 76 23 31 36  
contact@groupe-degaud.fr

PLANCHE 2




DATE	ORDRE	INDICE	NATURE DES TRAVAUX	DESSIN	RESPONSABLE
27/06/25	Ville de Crolles	A	Etat des lieux	MM	B.GILLET

Echelle : 1/1000

Numéro de dossier  
0C1403310C01

Réf fichier : 0C1403310C01-ca.dgn



Nota : Fond de plan cadastral brut, non appliqué sur plan topographique.

Limite de parcelle  
(Cadastré brut, limites non garanties)

AA69

Numéro cadastral

Limite de section

Limite de commune

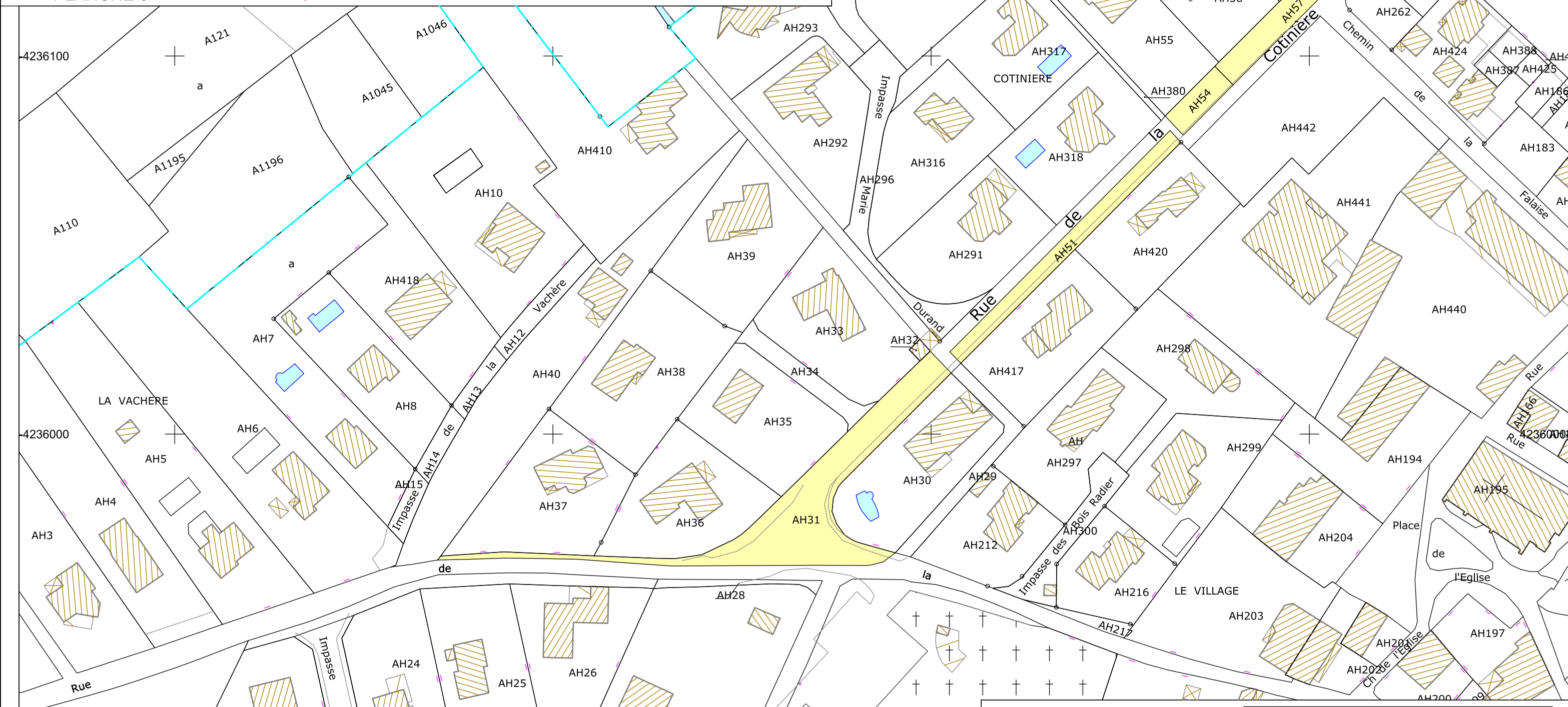
Parcelles transférées au domaine public



# TRANSFERT DE VOIES PRIVEES DANS LE DOMAINE PUBLIC

# Rue de la Cotinière

## Plan parcellaire

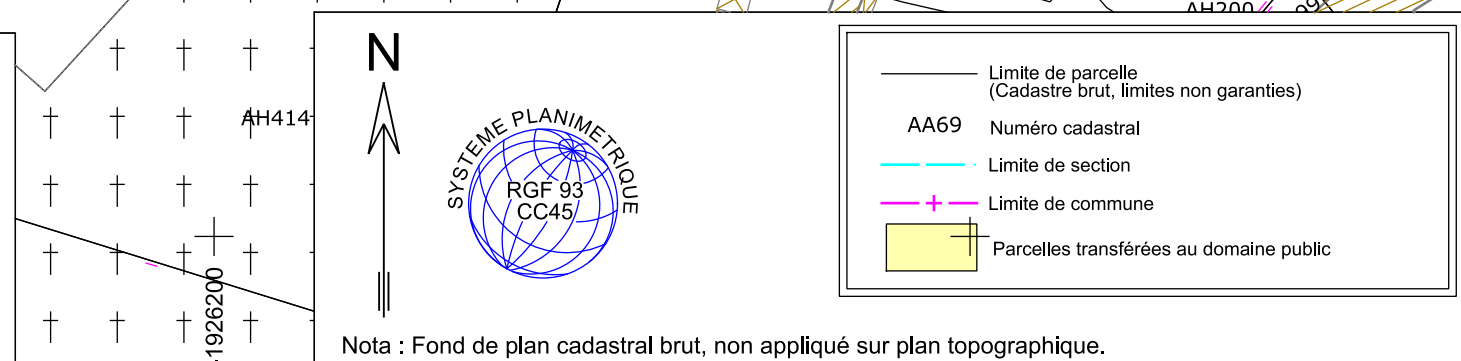


DATE	ORDRE	INDICE	NATURE DES TRAVAUX	DESSIN	RESPONSABLE
27/06/25	Ville de Crolles	A	Etat des lieux	MM	B.GILLET

Echelle : 1/1000

Numéro de dossier  
0C1403310C01

Réf fichier : 0C1403310C01-ca.dgn





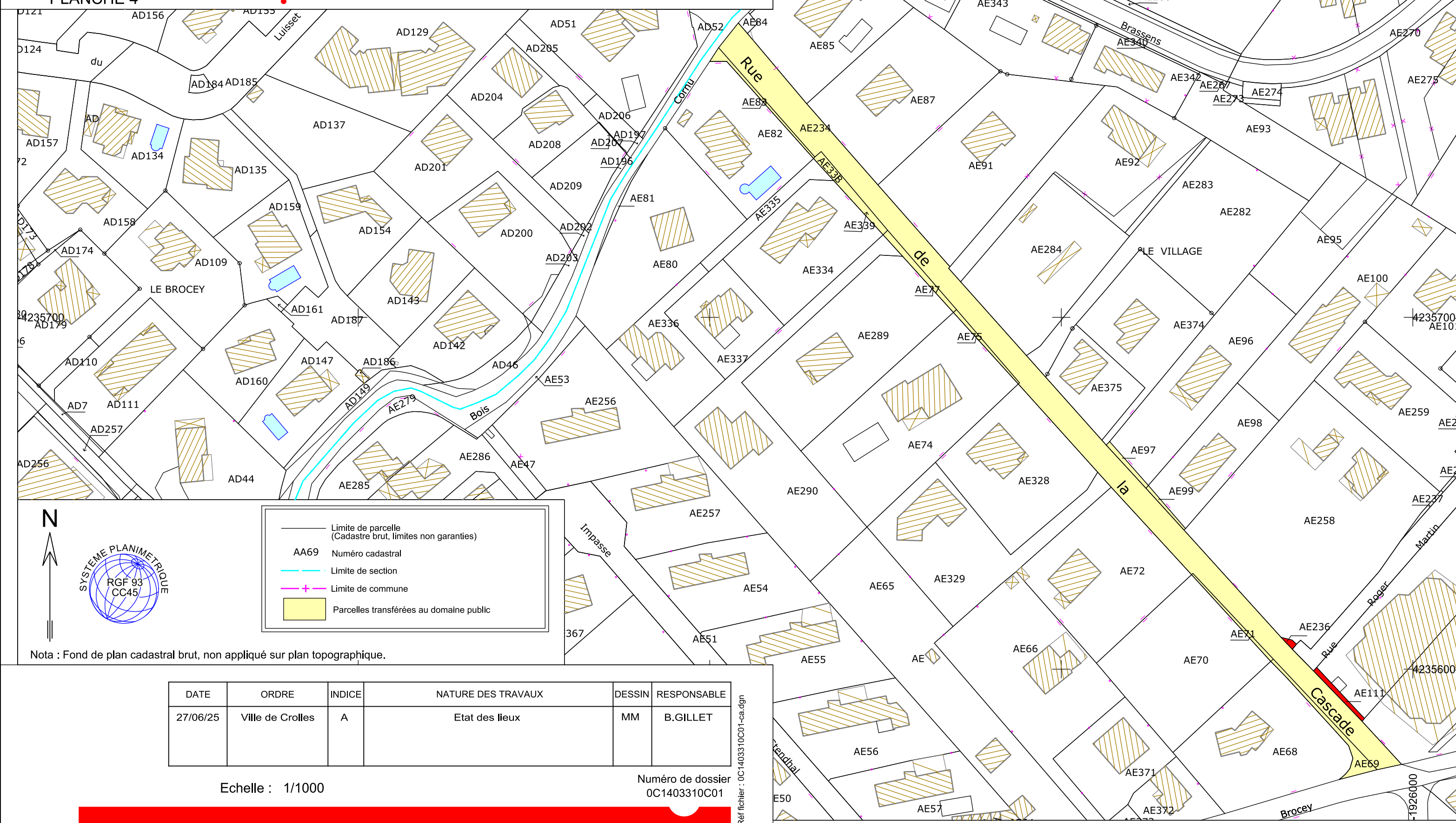
20, rue Paul Helbronner  
38100 Grenoble  
Tél : 04 76 23 31 36  
contact@groupe-degaud.fr

# TRANSFERT DE VOIES PRIVEES DANS LE DOMAINE PUBLIC

# Rue de la Cascade

## Plan parcellaire

## PLANCHE 4



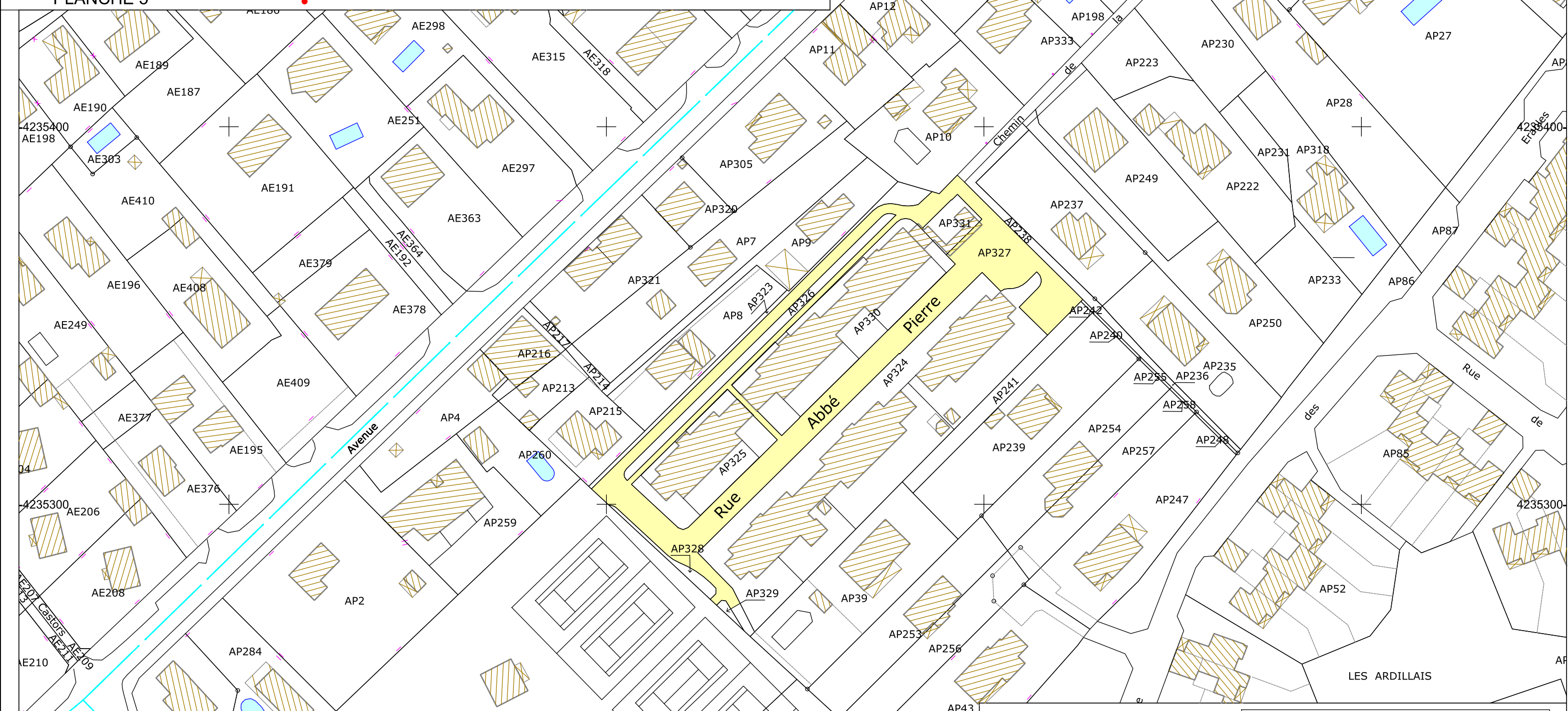
DATE	ORDRE	INDICE	NATURE DES TRAVAUX	DESSIN	RESPONSABLE
27/06/25	Ville de Crolles	A	Etat des lieux	MM	B.GILLET

Echelle : 1/1000

Numéro de dossier  
0C1403310C01

Réf fichier : 0C1403310C01-ca.dgn





DATE	ORDRE	INDICE	NATURE DES TRAVAUX	DESSIN	RESPONSABLE
27/06/25	Ville de Crolles	A	Etat des lieux	MM	B.GILLET

Echelle : 1/1000

Numéro de dossier  
0C1403310C01

Réf fichier : 0C1403310C01-ca.dgn



Nota : Fond de plan cadastral brut, non appliqué sur plan topographique.

- Limite de parcelle  
 (Cadastre brut, limites non garanties)  
 AA69 Numéro cadastral  
 — Limite de section  
 + Limite de commune  
 Parcellaires transférées au domaine public



TRANSFERT DE VOIES PRIVEES

DANS LE DOMAINE PUBLIC

Rue Gaston Angelier

Plan parcellaire

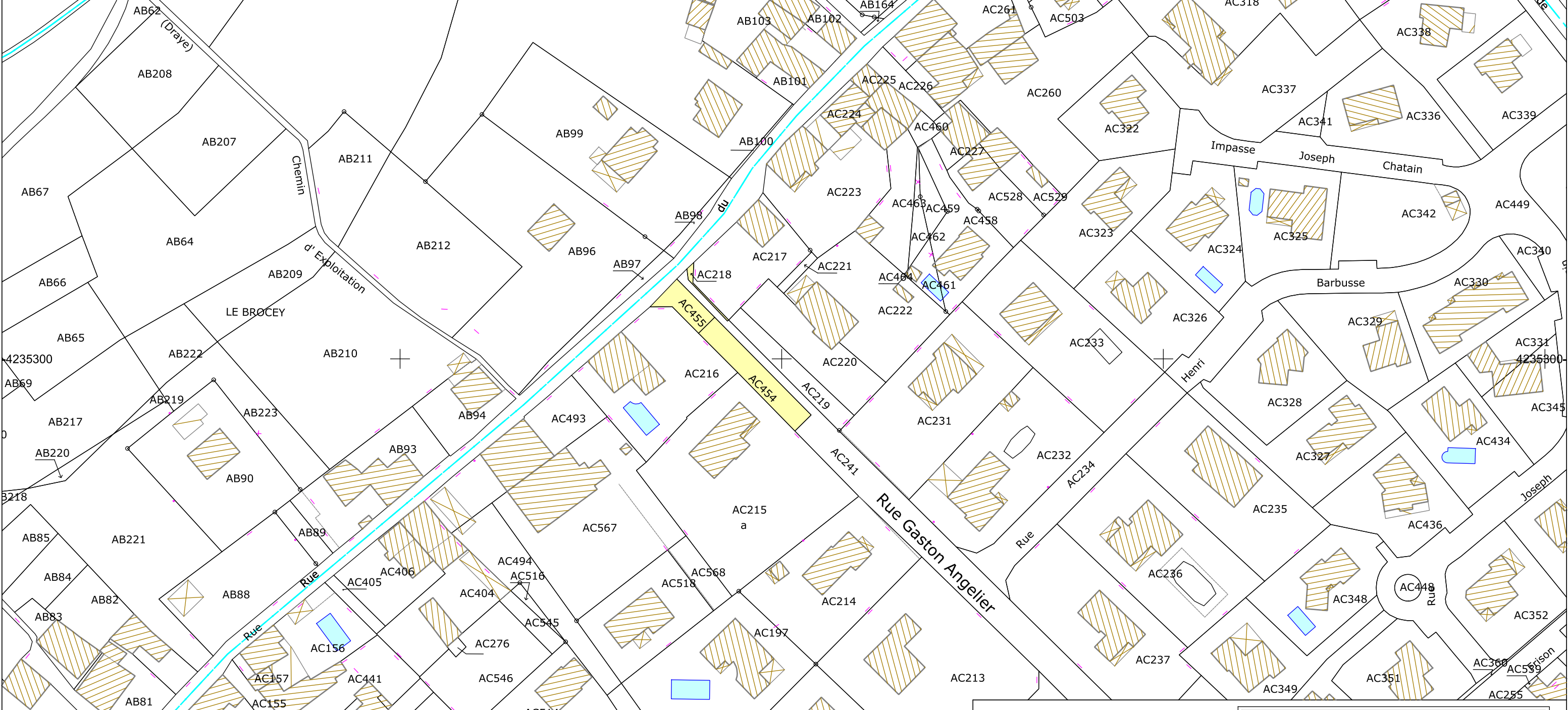
20, rue Paul Helbronner

38100 Grenoble

Tél : 04 76 23 31 36

contact@groupe-degaud.fr

PLANCHE 6



DATE	ORDRE	INDICE	NATURE DES TRAVAUX	DESSIN	RESPONSABLE
27/06/25	Ville de Crolles	A	Etat des lieux	MM	B.GILLET

Echelle : 1/1000

Numéro de dossier

0C1403310C01

Réf fichier : 0C1403310C01-ca.dgn



Nota : Fond de plan cadastral brut, non appliqué sur plan topographique.

—

 Limite de parcelle  
(Cadastré brut, limites non garanties)

AA69

 Numéro cadastral

—

 Limite de section

— + —

 Limite de commune

Parcelles transférées au domaine public



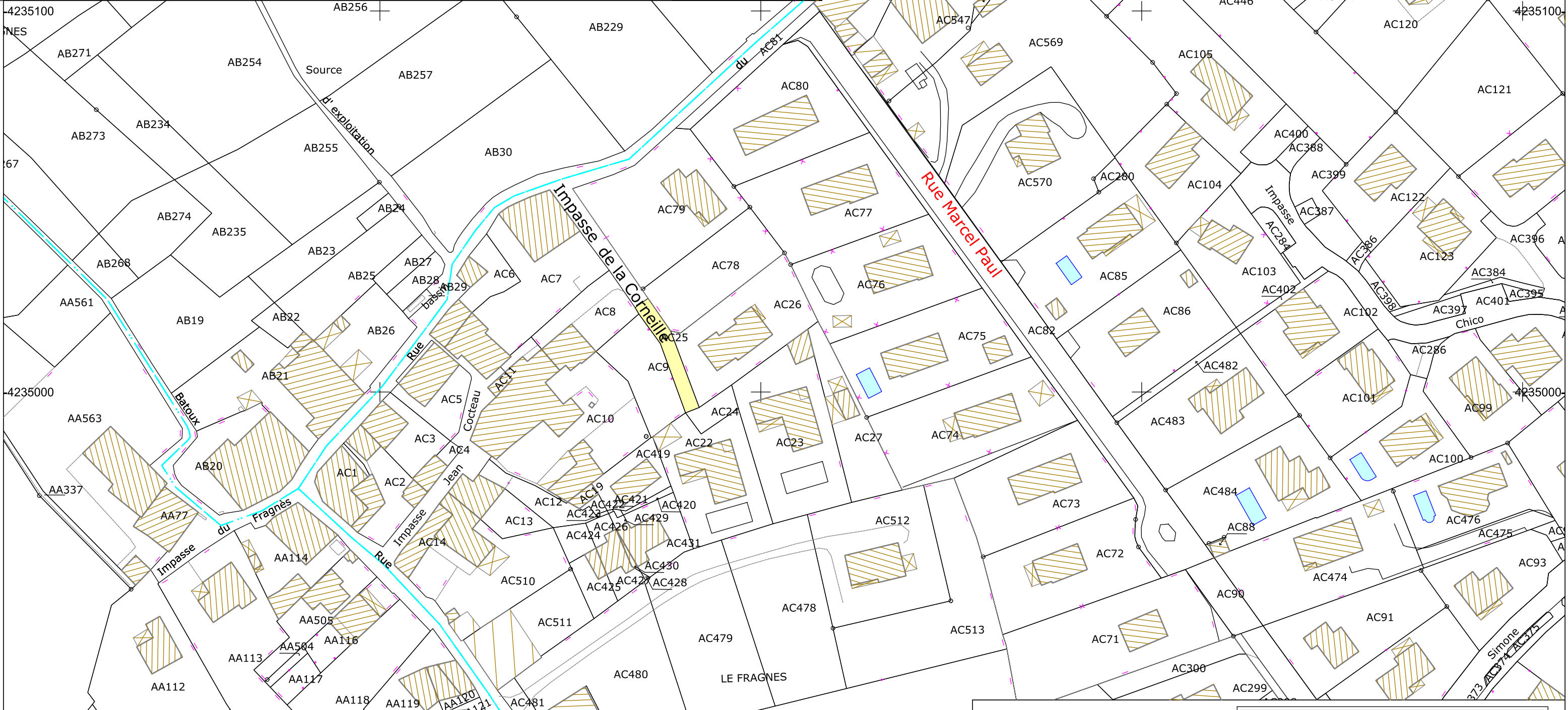
TRANSFERT DE VOIES PRIVEES  
DANS LE DOMAINE PUBLIC

Impasse de la Corneille

Plan parcellaire

20, rue Paul Helbronner  
38100 Grenoble  
Tél : 04 76 23 31 36  
contact@groupe-degaud.fr

PLANCHE 7



DATE	ORDRE	INDICE	NATURE DES TRAVAUX	DESSIN	RESPONSABLE
27/06/25	Ville de Crolles	A	Etat des lieux	MM	B.GILLET

Echelle : 1/1000

Numéro de dossier  
0C1403310C01

Réf fichier : 0C1403310C01-ca.dgn

N

SYSTEME PLANIMETRIQUE  
RGF 93  
CC45

Limite de parcelle  
(Cadastré brut, limites non garanties)

AA69 Numéro cadastral

Limite de section

Limite de commune

Parcelles transférées au domaine public

Nota : Fond de plan cadastral brut, non appliqué sur plan topographique.



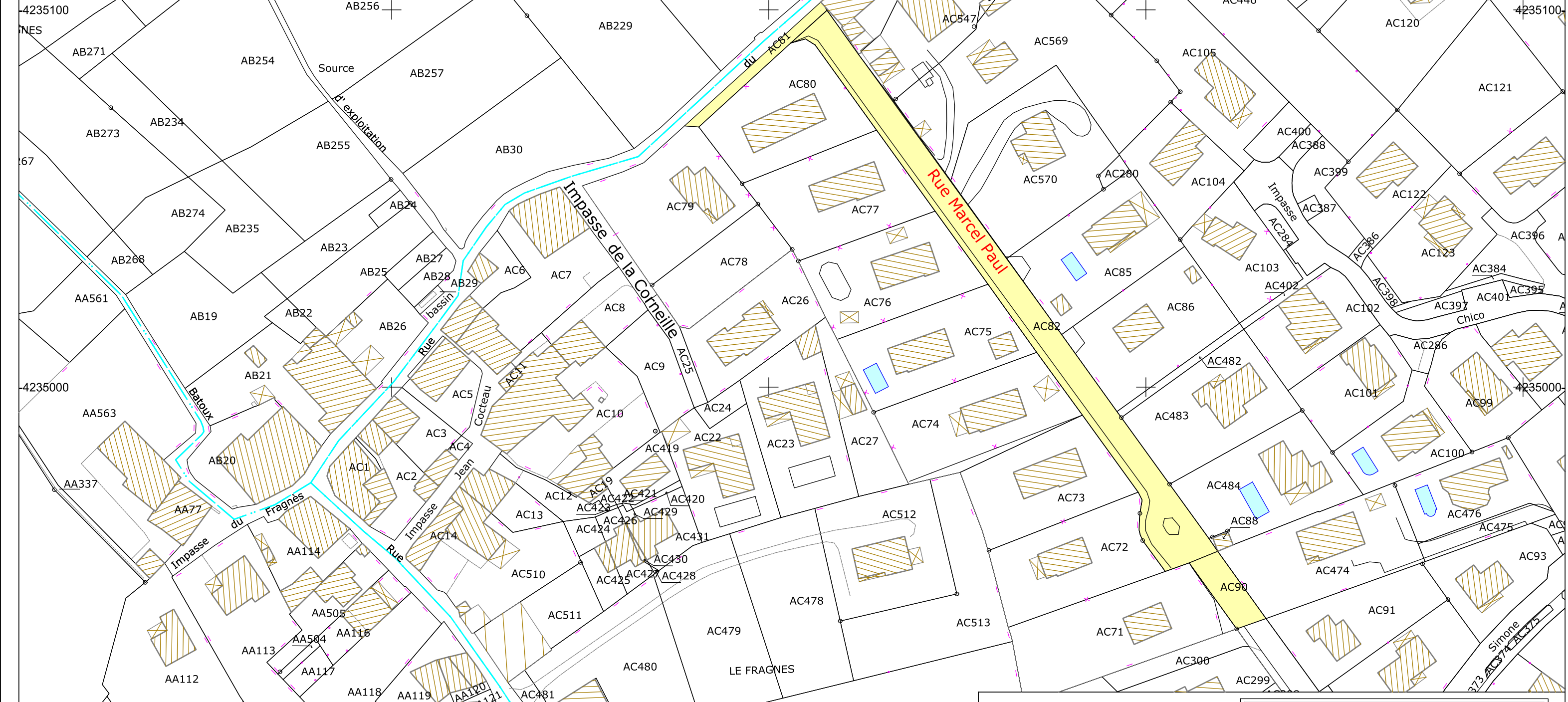
TRANSFERT DE VOIES PRIVEES  
DANS LE DOMAINE PUBLIC

Rue Marcel Paul

Plan parcellaire

20, rue Paul Helbronner  
38100 Grenoble  
Tél : 04 76 23 31 36  
contact@groupe-degaud.fr

PLANCHE 8



DATE	ORDRE	INDICE	NATURE DES TRAVAUX	DESSIN	RESPONSABLE
27/06/25	Ville de Crolles	A	Etat des lieux	MM	B.GILLET

Echelle : 1/1000

Numéro de dossier  
0C1403310C01

Réf fichier : 0C1403310C01-ca.dgn

N

SYSTEME PLANIMETRIQUE  
RGF 93  
CC45

Limite de parcelle  
(Cadastré brut, limites non garanties)

AA69

Numéro cadastral

Limite de section

Limite de commune

Parcelles transférées au domaine public

Nota : Fond de plan cadastral brut, non appliqué sur plan topographique.



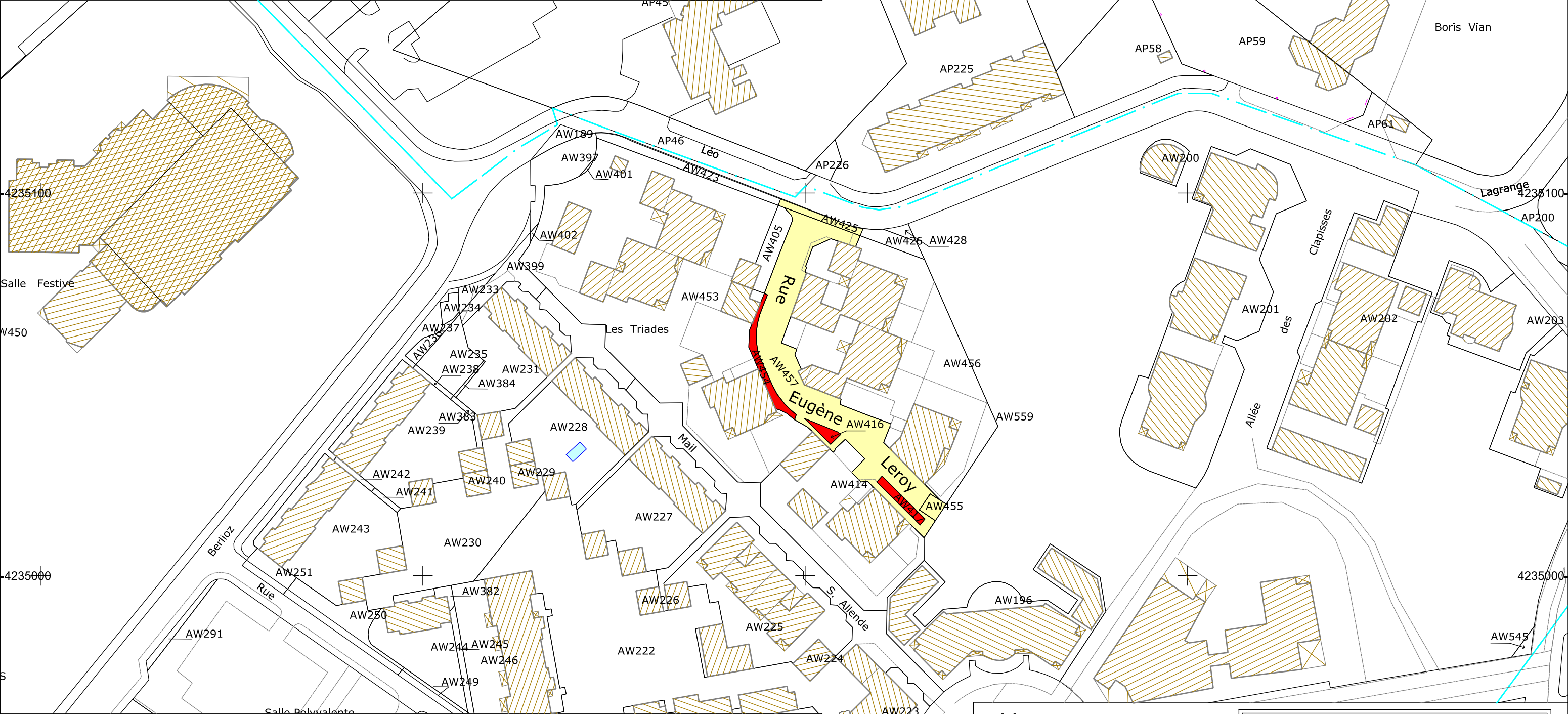
TRANSFERT DE VOIES PRIVEES  
DANS LE DOMAINE PUBLIC

Rue Eugène Leroy

Plan parcellaire

20, rue Paul Helbronner  
38100 Grenoble  
Tél : 04 76 23 31 36  
contact@groupe-degaud.fr

PLANCHE 9



DATE	ORDRE	INDICE	NATURE DES TRAVAUX	DESSIN	RESPONSABLE
27/06/25	Ville de Crolles	A	Etat des lieux	MM	B.GILLET

Echelle : 1/1000

Numéro de dossier  
0C1403310C01

Réf fichier : 0C1403310C01-ca.dgn

N

RGF 93  
CC45

— Limite de parcelle  
(Cadastré brut, limites non garanties)

AA69 Numéro cadastral

— Limite de section

— + — Limite de commune

Parcels transférés au domaine public

Nota : Fond de plan cadastral brut, non appliqué sur plan topographique.



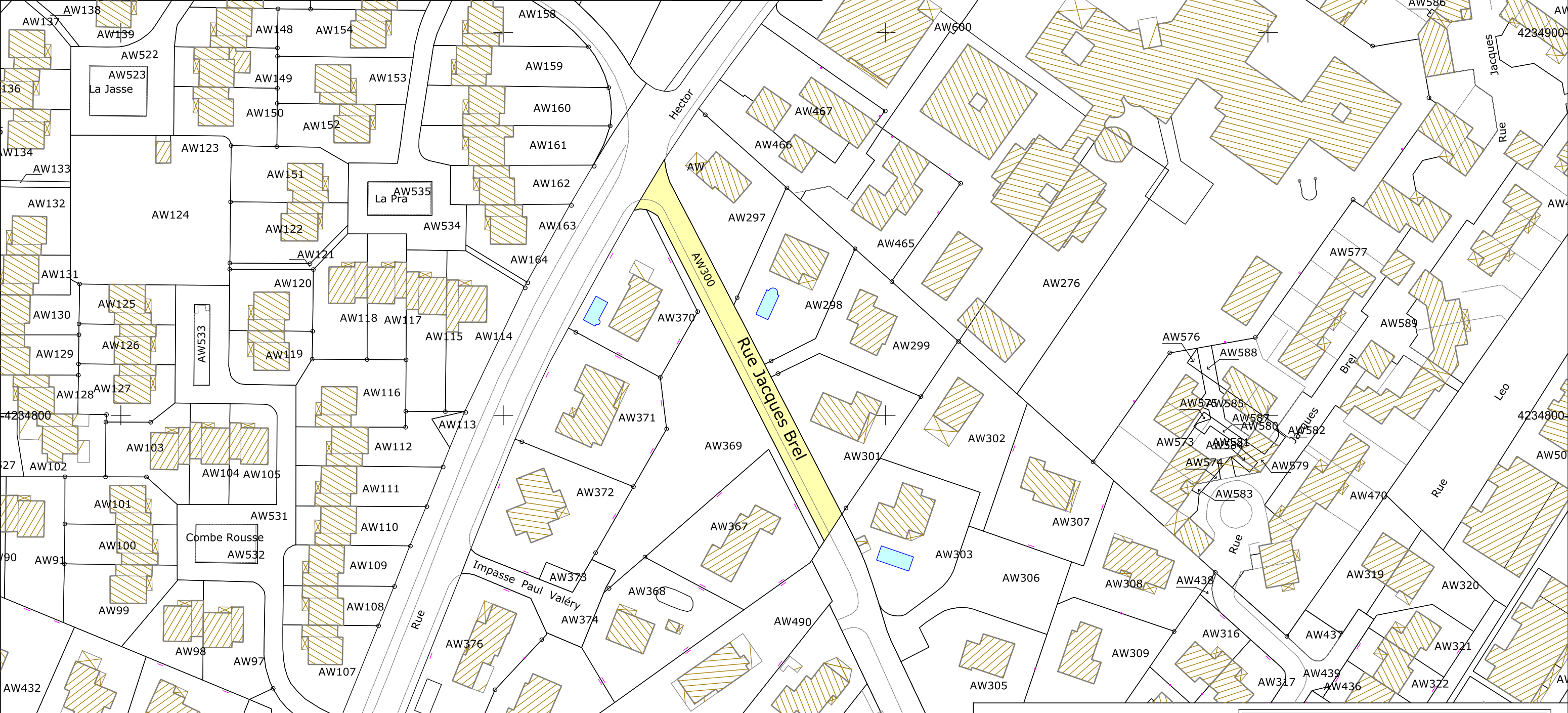
TRANSFERT DE VOIES PRIVEES  
DANS LE DOMAINE PUBLIC

Rue Jacques Brel

Plan parcellaire

20, rue Paul Helbronner  
38100 Grenoble  
Tél : 04 76 23 31 36  
contact@groupe-degaud.fr

PLANCHE 10




DATE	ORDRE	INDICE	NATURE DES TRAVAUX	DESSIN	RESPONSABLE
27/06/25	Ville de Crolles	A	Etat des lieux	MM	B.GILLET

Echelle : 1/1000

Numéro de dossier  
0C1403310C01

Réf fichier : 0C1403310C01-ca.dgn



Nota : Fond de plan cadastral brut, non appliqué sur plan topographique.

Limite de parcelle  
(Cadastral brut, limites non garanties)

AA69

Numéro cadastral

Limite de section

Limite de commune

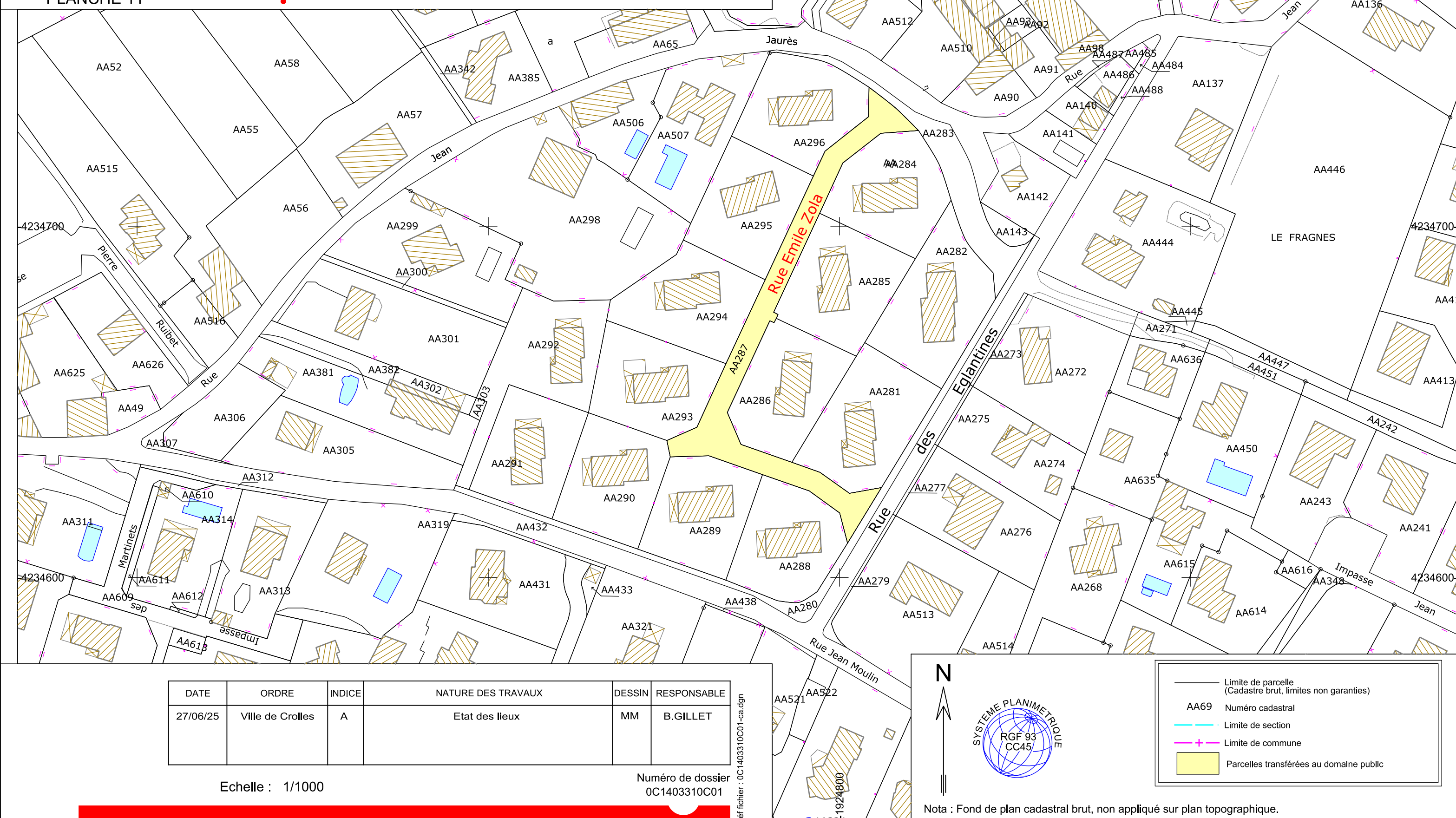
Parcelles transférées au domaine public



# TRANSFERT DE VOIES PRIVEES DANS LE DOMAINE PUBLIC

# Rue Emile Zola

## Plan parcellaire

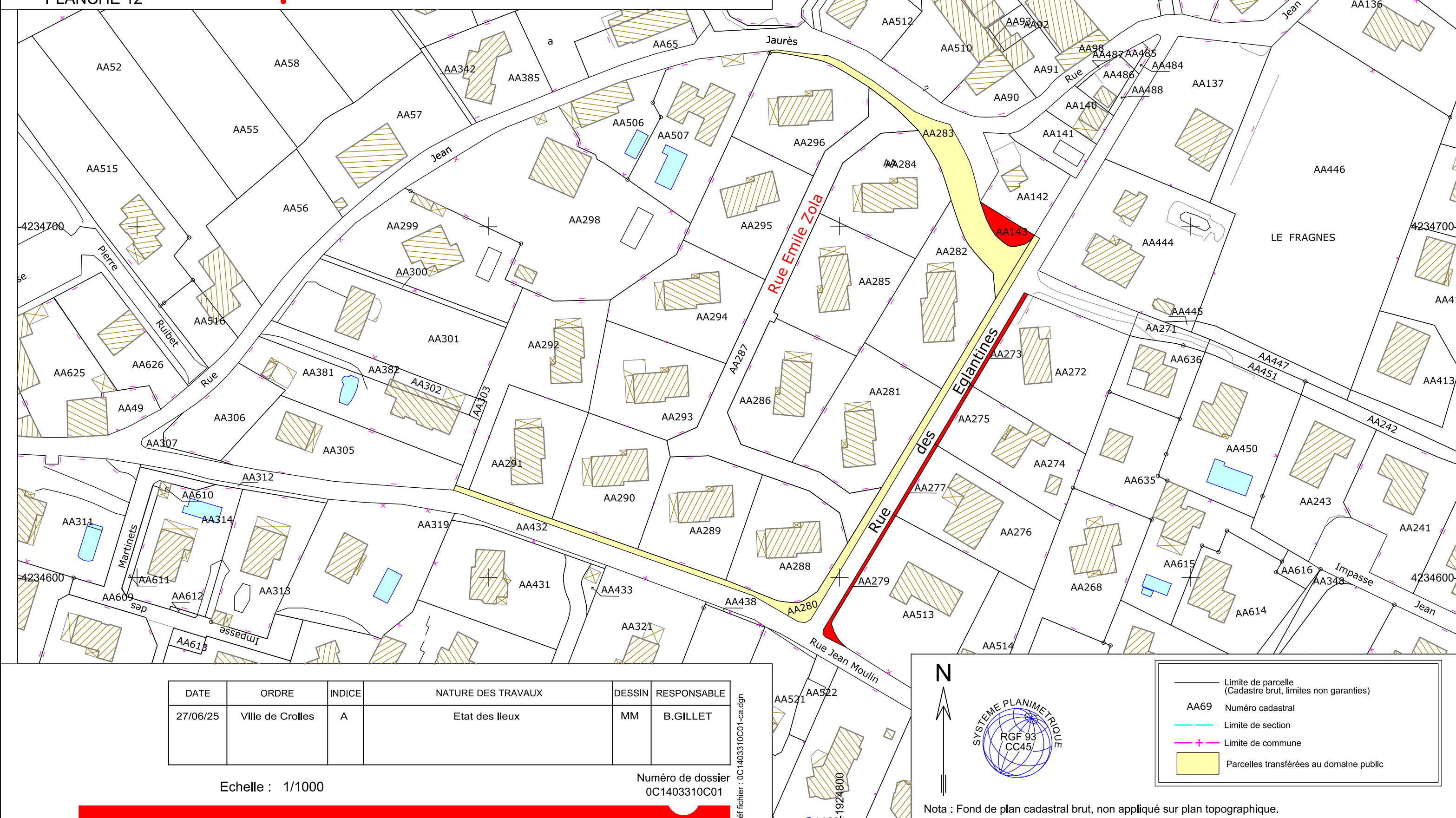




# TRANSFERT DE VOIES PRIVEES DANS LE DOMAINE PUBLIC

# Rue des Eglantines

## Plan parcellaire





TRANSFERT DE VOIES PRIVEES  
DANS LE DOMAINE PUBLIC

Rue Maurice Ravel

Plan parcellaire

20, rue Paul Helbronner  
38100 Grenoble  
Tél : 04 76 23 31 36  
contact@groupe-degaud.fr

PLANCHE 13




DATE	ORDRE	INDICE	NATURE DES TRAVAUX	DESSIN	RESPONSABLE
27/06/25	Ville de Crolles	A	Etat des lieux	MM	B.GILLET

Echelle : 1/1000

Numéro de dossier  
0C1403310C01

Réf fichier : 0C1403310C01-ca.dgn



Nota : Fond de plan cadastral brut, non appliqué sur plan topographique.

Limite de parcelle  
(Cadastral brut, limites non garanties)

AA69

Numéro cadastral

Limite de section

Limite de commune

Parcelles transférées au domaine public



# TRANSFERT DE VOIES PRIVEES DANS LE DOMAINE PUBLIC

# Rue Flora Tristan

## Plan parcellaire

